

Öffentliche Bekanntmachung

I. Änderung des Bebauungsplanes Nr. 01/4 „Linnertstraße – Teil II“ hier: Satzungsbeschluss

Die Stadtverordnetenversammlung der Stadt Dülmen hat in ihrer Sitzung am 30.03.2023 die I. Änderung des Bebauungsplanes Nr. 01/4 „Linnertstraße – Teil II“ in der Gemarkung Dülmen-Stadt gemäß § 10 Baugesetzbuch (BauGB) vom 03.11.2017 (BGBl. I S. 3634) in der zurzeit geltenden Fassung als Satzung beschlossen.

Dieser Beschluss wird hiermit gemäß § 10 Abs. 3 BauGB ortsüblich bekannt gemacht. Mit dieser Bekanntmachung tritt die I. Änderung des Bebauungsplanes Nr. 01/4 "Linnertstraße – Teil II" in Kraft.

Der räumliche Geltungsbereich des Bebauungsplanes ist den mitveröffentlichten Übersichtsplänen zu entnehmen.

(siehe anliegende Übersichtspläne)

Jedermann kann die I. Änderung des Bebauungsplanes Nr. 01/4 „Linnertstraße – Teil II“ mit der jeweiligen Begründung, der zusammenfassenden Erklärung über die Art und Weise, wie die Umweltbelange und die Ergebnisse der Öffentlichkeits- und Behördenbeteiligung in dem Bauleitplan berücksichtigt wurden und aus welchen Gründen der Plan nach Abwägung mit den geprüften, in Betracht kommenden anderweitigen Planungsmöglichkeiten gewählt wurden, im Verwaltungsgebäude der Stadt Dülmen, Heinrich-Leggewie-Straße 13, 2. Obergeschoss, Fachbereich Stadtentwicklung, während folgender Zeiten einsehen und über dessen Inhalte Auskunft verlangen:

Montag – Freitag	08.30 – 12.00 Uhr, außerdem
Montag	14.00 – 16.00 Uhr und
Donnerstag	14.00 – 18.00 Uhr

Darüber hinaus sind der Bebauungsplan sowie die Begründung auch online unter der Internet-Adresse

<http://www.o-sp.de/duelmen/plan/uebersicht.php?S=3&L1=8&pid=43249>

abrufbar.

Hinweise:

1. Auf die Vorschriften des § 44 Abs. 3 Satz 1 und 2 BauGB über die Geltendmachung etwaiger Entschädigungsansprüche nach den §§ 39 bis 43 BauGB und des § 44 Abs. 4 BauGB über das Erlöschen der Entschädigungsansprüche bei nicht fristgemäßer Geltendmachung wird hingewiesen.
2. Eine nach § 214 Abs. 1 Satz 1 Nr. 1 bis 3 BauGB beachtliche Verletzung der dort bezeichneten Verfahrens- und Formvorschriften und eine unter Berücksichtigung des § 214 Abs. 2 BauGB beachtliche Verletzung der Vorschriften über das Verhältnis des Bebauungsplans und des Flächennutzungsplans sowie nach § 214 Abs. 3 Satz 2 BauGB beachtliche Mängel des Abwägungsvorgangs werden unbeachtlich, wenn sie nicht innerhalb eines Jahres seit Bekanntmachung des Flächennutzungsplanes oder der Satzung schriftlich gegenüber der Gemeinde unter Darlegung des die Verletzung begründenden Sachverhaltes geltend gemacht worden sind (§ 215

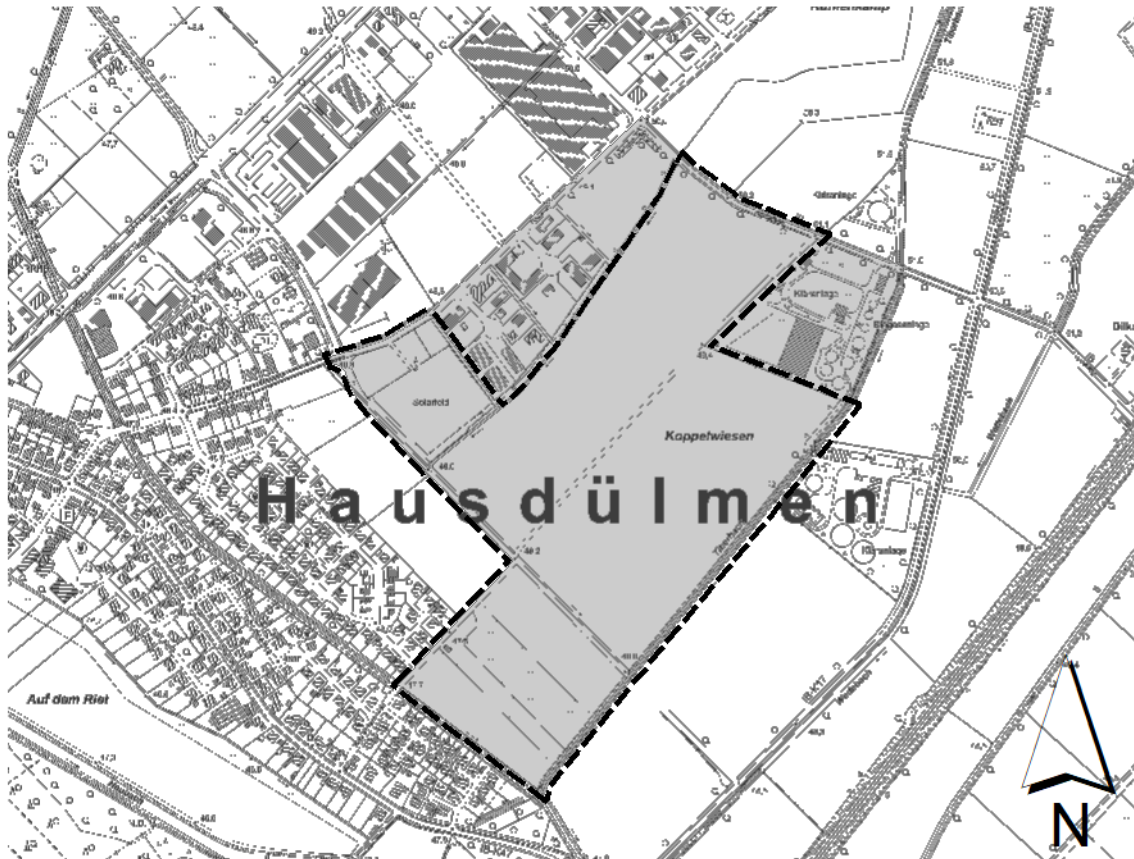
Abs. 1 BauGB). Dies gilt entsprechend, wenn Fehler nach § 214 Abs. 2a BauGB beachtlich sind.

3. Die Verletzung von Verfahrens- und Formvorschriften kann gem. § 7 Abs. 6 der Gemeindeordnung NRW in der z. Zt. gültigen Fassung gegen Satzungen, sonstige ortsrechtliche Bestimmungen und Flächennutzungspläne nach Ablauf von sechs Monaten nicht mehr geltend gemacht werden, es sei denn
 - a) eine vorgeschriebene Genehmigung fehlt oder ein vorgeschriebenes Anzeigeverfahren wurde nicht durchgeführt,
 - b) die Satzung, die sonstige ortsrechtliche Bestimmung oder der Flächennutzungsplan ist nicht ordnungsgemäß öffentlich bekannt gemacht worden,
 - c) der Bürgermeister hat den Ratsbeschluss vorher beanstandet oder
 - d) der Form- und Verfahrensmangel ist gegenüber der Gemeinde vorher gerügt und dabei die verletzte Rechtsvorschrift und die Tatsache bezeichnet worden, die den Mangel ergibt.

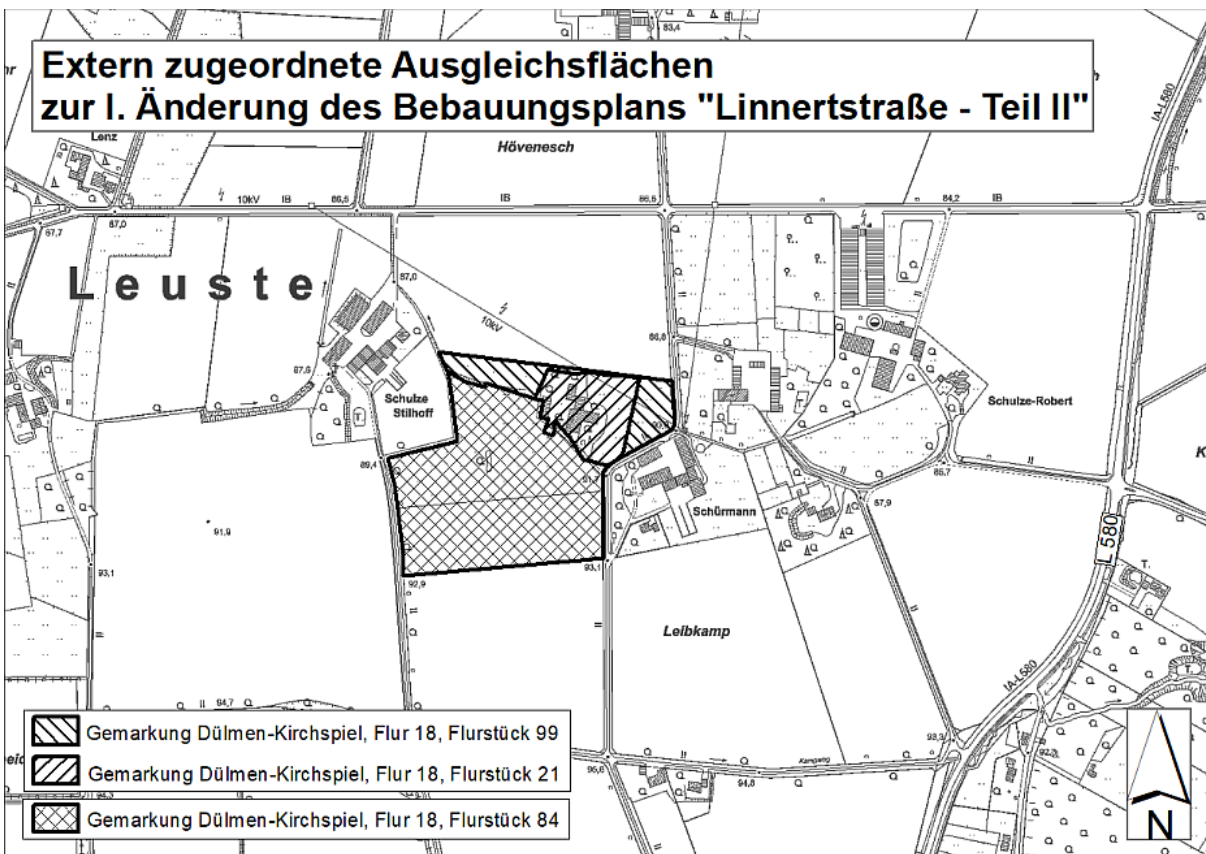
STADT DÜLMEN

Dülmen, den 05.04.2023

gez.
Hövekamp
Bürgermeister



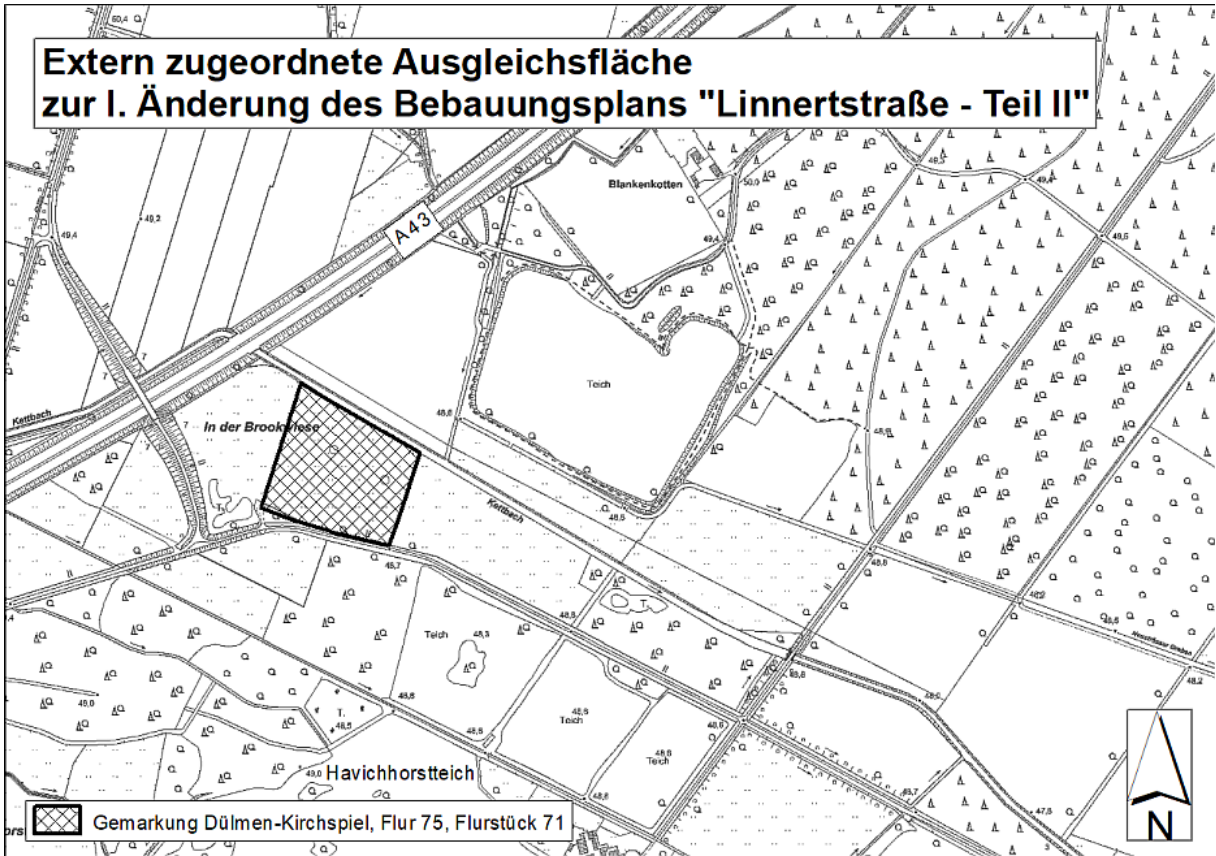
- Geltungsbereich des Bebauungsplanes "Linnertstraße - Teil II"
- Geltungsbereich der I. Änderung des Bebauungsplanes "Linnertstraße - Teil II"



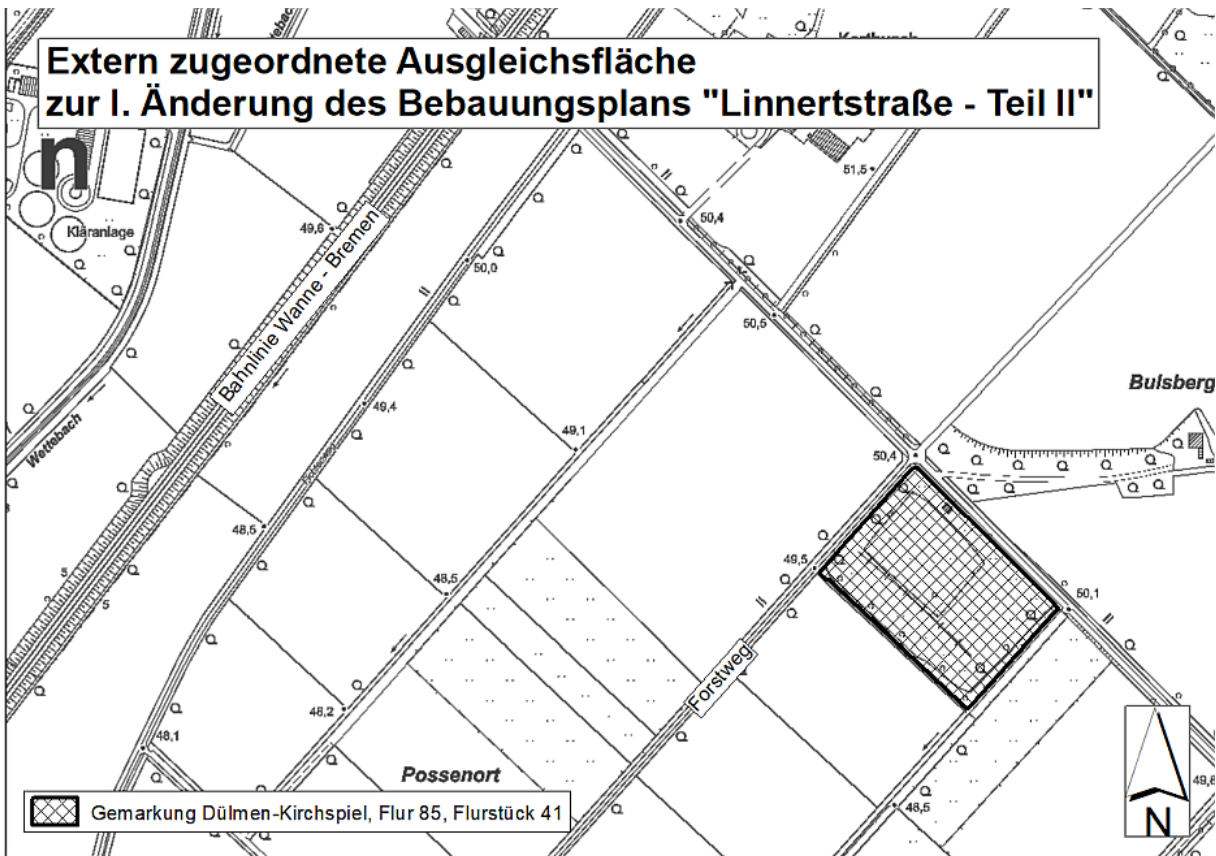
**Extern zugeordnete Ausgleichsflächen
zur I. Änderung des Bebauungsplans "Linnertstraße - Teil II"**

- Gemarkung Dülmen-Kirchspiel, Flur 18, Flurstück 99
- Gemarkung Dülmen-Kirchspiel, Flur 18, Flurstück 21
- Gemarkung Dülmen-Kirchspiel, Flur 18, Flurstück 84

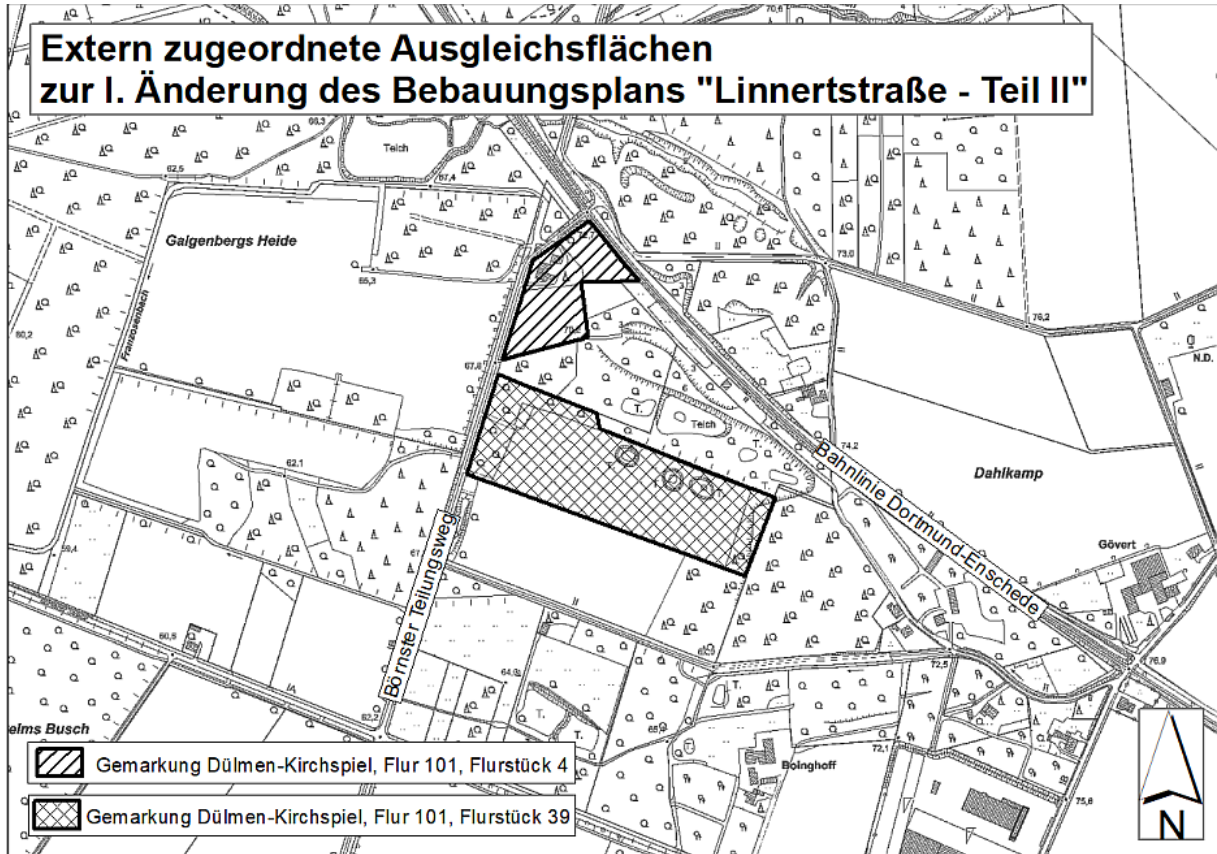
**Extern zugeordnete Ausgleichsfläche
zur I. Änderung des Bebauungsplans "Linnerstraße - Teil II"**



**Extern zugeordnete Ausgleichsfläche
zur I. Änderung des Bebauungsplans "Linnerstraße - Teil II"**



Extern zugeordnete Ausgleichsflächen zur I. Änderung des Bebauungsplans "Linnertstraße - Teil II"



Extern zugeordnete Ausgleichsfläche zur I. Änderung des Bebauungsplans "Linnertstraße - Teil II"

